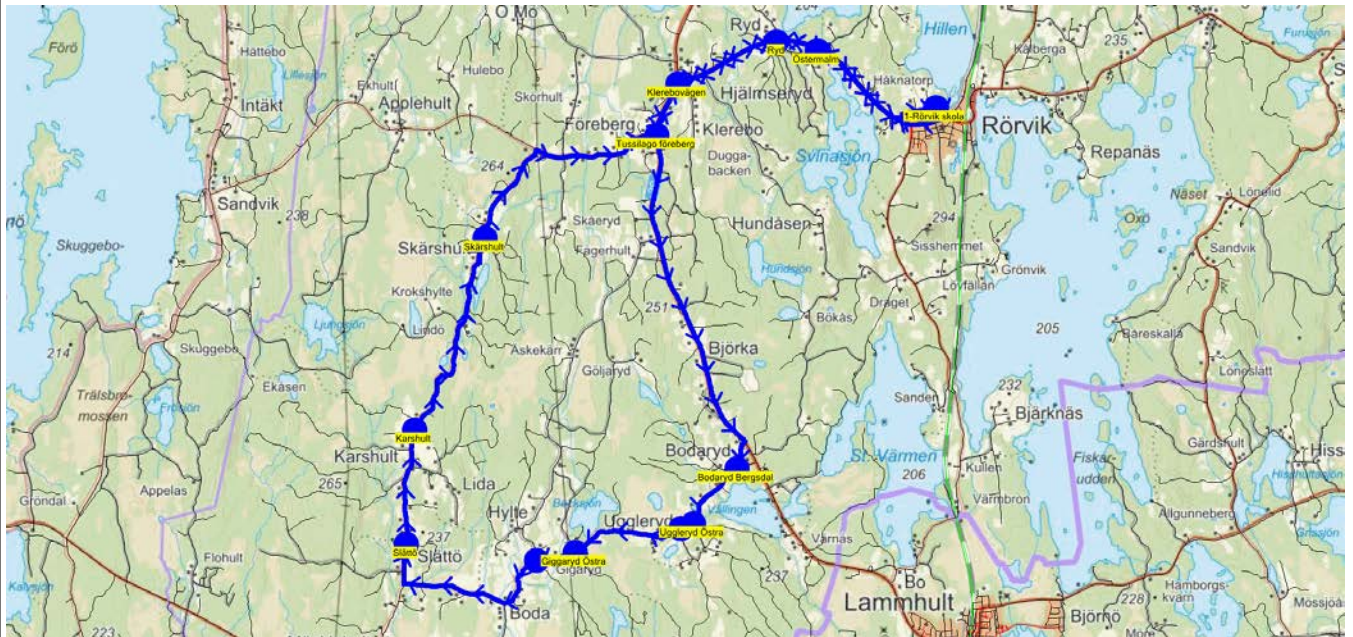
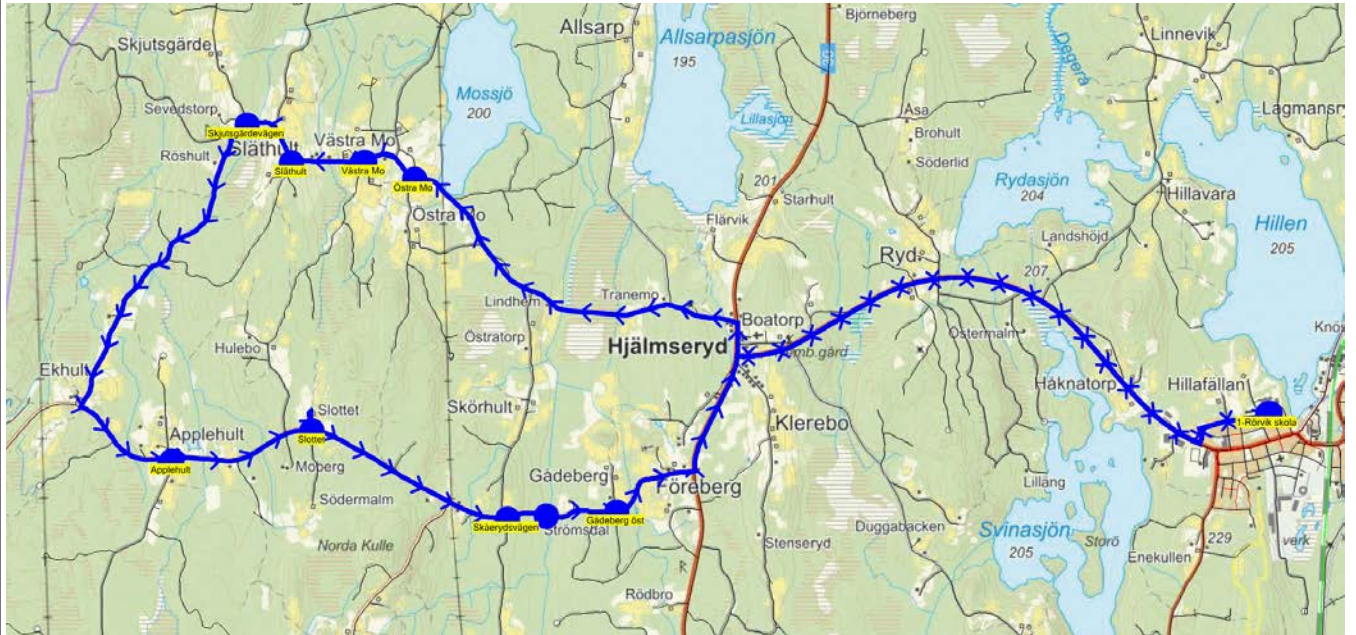


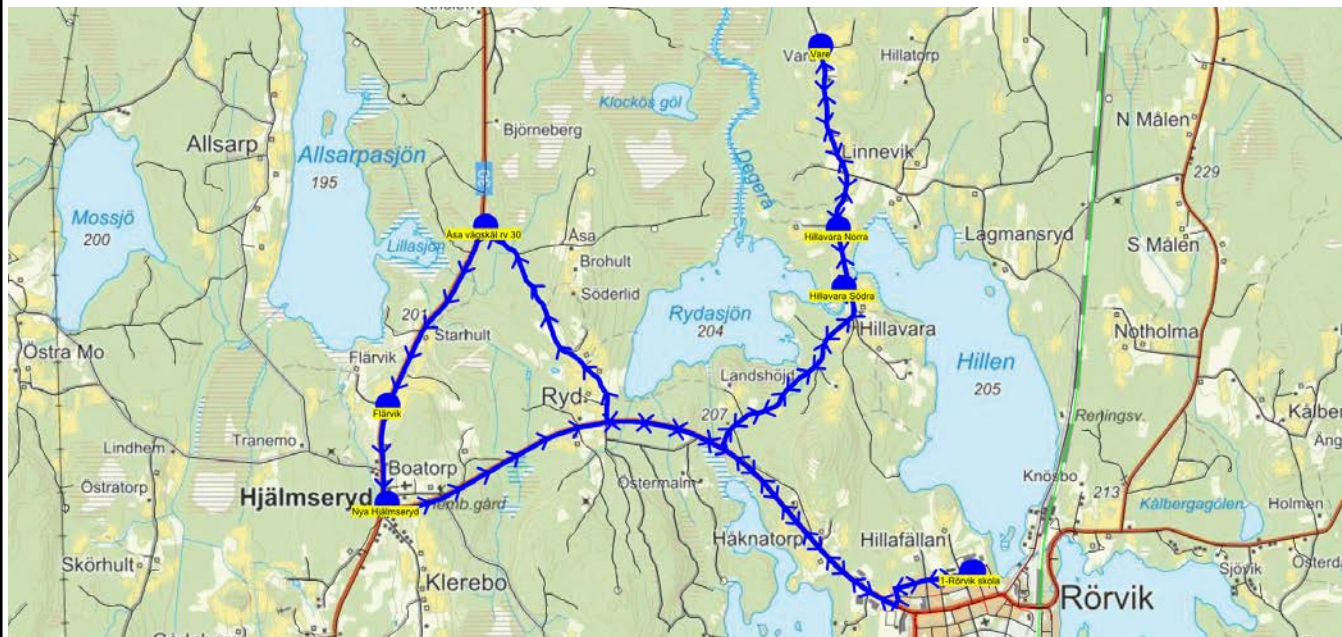
Turnr	Start kl	Slut kl	Linjesträckning			
2150	7.10	7.48	1-Rörvik skola - Bjärknäs - Kullen - Fägerhult - Hundåsen - Lövfällan 2 - Rörviks skola MÅNDAGAR - FREDAGAR			
PunktNr	Hållplats	Km-Ack	Tid	På	Av	Byte
9087	1-Rörvik skola	0	7.10			
9098	Bjärknäs	5.89	7.19	2		
1076	Kullen	5.98	7.20	1		
1027	Fägerhult	15.15	7.29	1		
113	Hundåsen	21.41	7.37	1		
9166	Lövfällan 2	24.17	7.42	1		
5000	Rörviks skola	27.76	7.48		6	



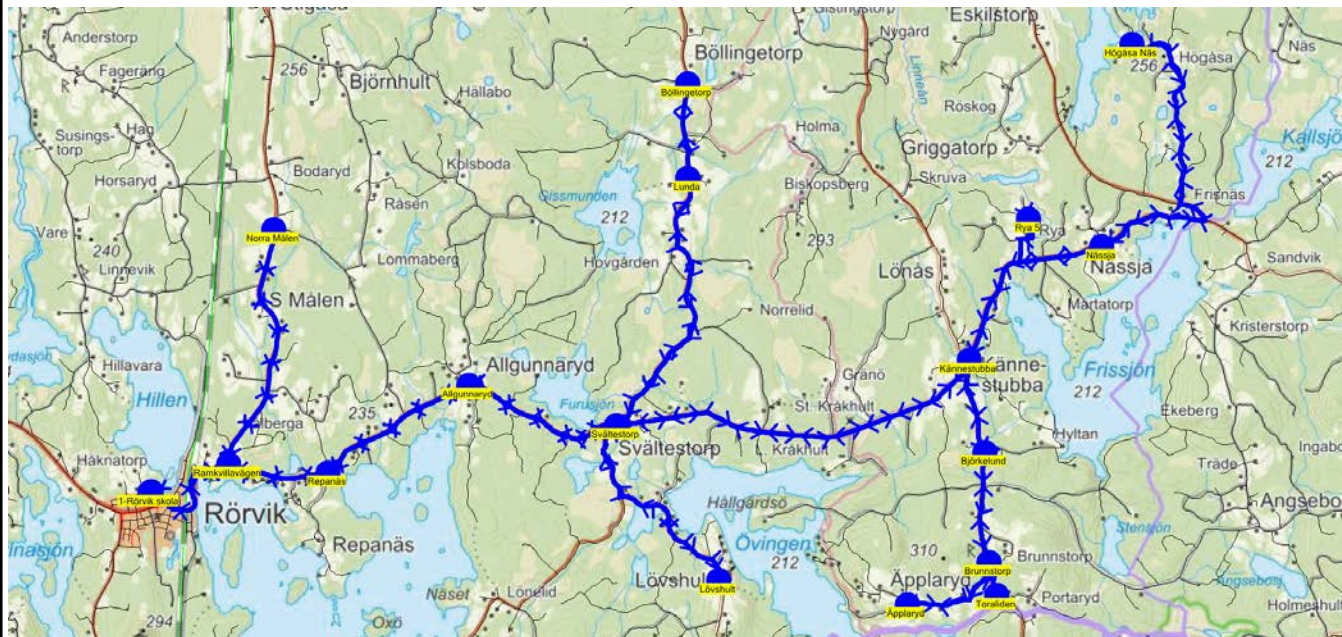
Turnr	Start kl	Slut kl	Linjesträckning			
2170	7.30	8.20	1-Rörvik skola - Bodaryd Bergsdal - Uggleryd Östra - Uggleryd Västra - Giggaryd Östra - Giggaryd Västra - Slättö - Karshult - Skärshult - Klerebovägen - Rörviks skola - Tussilago föreberg - Ryd - Östermalm - Rörviks skola MÅNDAGAR - FREDAGAR			
PunktNr	Hållplats	Km-Ack	Tid	På	Av	Byte
9087	1-Rörvik skola	0	7.30			
218	Bodaryd Bergsdal	10.58	7.40	1		
229	Uggleryd Östra	11.69	7.42			
1024	Uggleryd Västra	11.9	7.42	3		
227	Giggaryd Östra	13.6	7.45	1		
9095	Giggaryd Västra	14.42	7.46	2		
1022	Slättö	17.44	7.50	4		
1023	Karshult	19.15	7.53	1		
1029	Skärshult	22.35	7.57	4		
125	Klerebovägen	26.66	8.02	7		
5000	Rörviks skola	31.21	8.07		23	
9160	Tussilago föreberg	36.91	8.13			
9060	Ryd	39.39	8.16	3		
139	Östermalm	40.01	8.17			
5000	Rörviks skola	42.29	8.20		3	



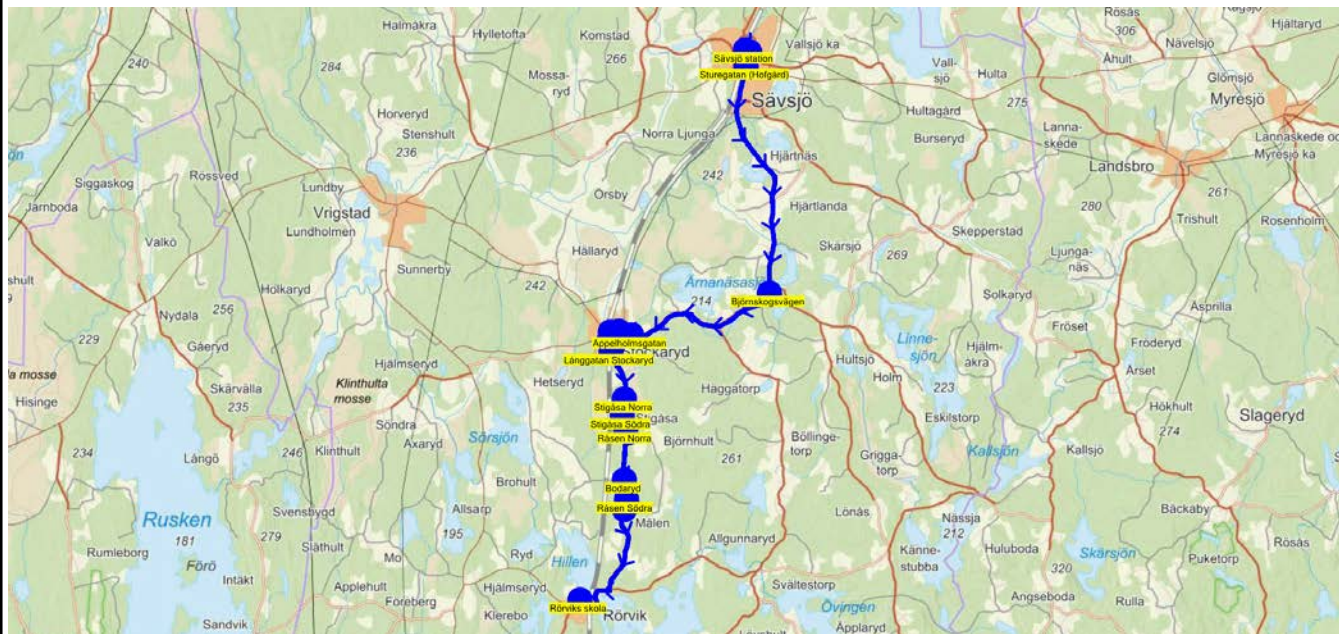
Turnr	Start kl	Slut kl	Linjesträckning			
2180	6.53	7.30	1-Rörvik skola - Östra Mo - Västra Mo - Släthult - Skjutsgårdevägen - Applehult - Slottet - Skäerydsvägen - Gådeberg väst - Gådeberg öst - Rörviks skola MÅNDAGAR - FREDAGAR			
PunktNr	Hållplats	Km-Ack	Tid	På	Av	Byte
9087	1-Rörvik skola	0	6.53	1		
9084	Östra Mo	7.45	7.03	1		
1037	Västra Mo	7.89	7.04	1		
1038	Släthult	8.41	7.06	3		
127	Skjutsgårdevägen	8.88	7.08	2		
1031	Applehult	12.2	7.13	2		
142	Slottet	13.26	7.16	1		
1034	Skäerydsvägen	15.13	7.19	2		
9094	Gådeberg väst	15.41	7.20	2		
9093	Gådeberg öst	15.92	7.22	4		
5000	Rörviks skola	21.96	7.30		19	



Turnr	Start kl	Slut kl	Linjesträckning			
2182	7.55	8.25	1-Rörvik skola - Flärvik - Nya Hjälmteryd - Hillavara Norra - Vare - Hillavara Södra - Rörviks skola MÅNDAGAR - FREDAGAR			
PunktNr	Hållplats	Km-Ack	Tid	På	Av	Byte
9087	1-Rörvik skola	0	7.55			
187	Åsa vägskäl rv 30	4.49	8.02			
177	Flärvik	5.81	8.04	1		
9043	Nya Hjälmteryd	6.44	8.06	2		
9078	Hillavara Norra	10.66	8.13	2		
9150	Vare	11.88	8.16	1		
244	Hillavara Södra	13.51	8.19	1		
5000	Rörviks skola	17.13	8.25		7	



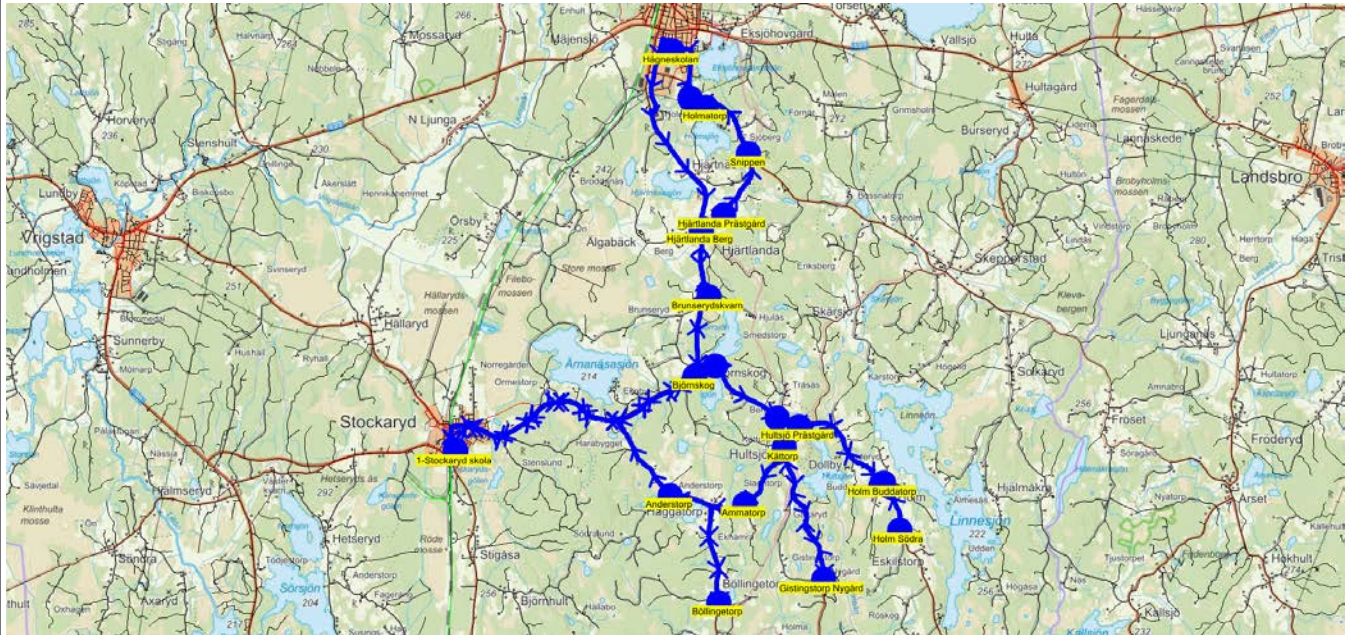
Turnr	Start kl	Slut kl	Linjesträckning			
2190	6.33	8.23	1-Rörvik skola - Högåsa Näs - Nässja - Rya 5 - Äpplaryd - Toraliden - Brunnstorp - Björkelund - Lunda - Böllingetorp - Lövshult - Allgunnaryd - Repanäs - Norra Målen - Rörviks skola MÅNDAGAR - FREDAGAR			
PunktNr	Hållplats	Km-Ack	Tid	På	Av	Byte
9087	1-Rörvik skola	0	6.33			
1097	Högåsa Näs	18.66	7.00	2		
1078	Nässja	23.07	7.06	4		
1077	Rya 5	24.91	7.10	3		
1050	Kännestubba	27.77	7.15			
144	Äpplaryd	31.25	7.20	1		
159	Toraliden	32.78	7.23	4		
1048	Brunnstorp	33.63	7.25	1		
1049	Björkelund	35.05	7.28	4		
1046	Svältestorp	41.09	7.37			
157	Lunda	46.11	7.44	1		
230	Böllingetorp	47.31	7.47	1		
1068	Lövshult	55.05	7.58	2		
1046	Svältestorp	57.88	8.03	1		
1044	Allgunnaryd	59.96	8.06	3		
9079	Repanäs	62.07	8.10	2		
9058	Ramkvillavägen	63.45	8.13			
228	Norra Målen	66.61	8.17	1		
5000	Rörviks skola	71.66	8.23		30	



Turnr	Start kl	Slut kl	Linjesträckning
3630	7.40	8.17	Sävsjö station - Kommunhuset - Sturegatan (Hofgård) - Björnskogsvägen - Appelholmsgatan - Nygatan Stockaryd - Stockaryd station - Stockaryds skola - Stigåsa Norra - Stigåsa Södra - Råsen Norra - Bodaryd - Råsen Södra - Norra Målen 2 - Rörviks skola MÅNDAGAR - FREDAGAR

PunktNr	Hållplats	Km-Ack	Tid	På	Av	Byte
9001	Sävsjö station	0	7.40	4		
9016	Kommunhuset	0.57	7.41			
9013	Sturegatan (Hofgård)	1.06	7.42			
9017	Björnskogsvägen	8.96	7.54			
9019	Appelholmsgatan	14.28	8.02			
9028	Nygatan Stockaryd	14.72	8.03	22		
207	Tempo	15.01	8.04			
9020	Stockaryd station	15.26	8.04	15		
9062	Långgatan Stockaryd	15.7	8.05			
5001	Stockaryds skola	15.94	8.05	12		9
9023	Stigåsa Norra	18.24	8.08			
9024	Stigåsa Södra	18.85	8.08			
9031	Råsen Norra	19.34	8.09			
9054	Bodaryd	20.99	8.11			
9055	Råsen Södra	21.69	8.11			
198	Norra Målen 2	22.23	8.12			
5000	Rörviks skola	26.73	8.17		49	

När det är olika antal elever olika dagar skrivs det största antalet med fet stil.



Turnr	Start kl	Slut kl	Linjesträckning
-------	----------	---------	-----------------

5240 6.35 8.21 1-Stockaryd skola - Hultsjö Prästgård - Holm Buddatorp - Holm Södra - Hultsjö - Kättorp - Gistingstorp Nygård - Ammatorp - Böllingetorp - Anderstorp - Stockaryds skola - Björnskog - Björnskog Sågen - Stockaryds skola - Brunserydskvarn - Hjärtlanda Berg - Hjärtlanda Prästgård - Snippen - Holmatorp - Hägnen - Hägneskolan - Stockaryds skola
 MÅNDAGAR - FREDAGAR

PunktNr	Hållplats	Km-A	Tid	På	Av	Byte	PunktNr	Hållplats	Km-A	Tid	På	Av	Byte
9088	1-Stockaryd skola	0	6.35				1066	Björnskog	43.98	7.37	2		
1086	Hultsjö Prästgård	9.35	6.49	1	1		214	Björnskog Sågen	44.57	7.38	1		
1067	Holm Buddatorp	11.83	6.52	4	2		5001	Stockaryds skola	52.27	7.47	3		
9081	Holm Södra	12.92	6.54	1			1070	Brunserydskvarn	60.57	7.56	2		
1015	Hultsjö	16.98	7.00	2			235	Hjärtlanda Berg	62.28	7.58	2		
1054	Kättorp	17.67	7.01	7	2		119	Hjärtlanda Präst...	62.87	7.58	6		
1052	Gistingstorp Nyg...	20.86	7.06	1			1017	Snippen	64.41	8.00			
1105	Ammatorp	25.01	7.12	2			158	Holmatorp	65.97	8.02	2		
230	Böllingetorp	27.84	7.16	1			9165	Hägnen	66.43	8.02			
1110	Anderstorp	30.82	7.20				9071	Hägneskolan	67.87	8.04	12		
5001	Stockaryds skola	37.53	7.30	19	5		5001	Stockaryds skola	83.04	8.21			



Turnr	Start kl	Slut kl	Linjesträckning			
5270	6.40	7.55	1-Stockaryd skola - Furulund Söndra - Söndra - Nässja-Fredriksdal - Söndra Andersgård - Norra Hetseryd Skogslund - Stockaryds skola - Hetseryd - Horsaryd - Stigåsa - Stockaryds skola - Vrigstadvägen - Hällaryd - Stockaryds skola MÅNDAGAR - FREDAGAR			
PunktNr	Hållplats	Km-Ack	Tid	På	Av	Byte
9088	1-Stockaryd skola	0	6.40			
135	Furulund Söndra	14.07	6.57	2		1
1064	Söndra	18.1	7.02	3		2
120	Nässja-Fredriksdal	19.62	7.04			
1090	Söndra Andersgård	20.89	7.07	1		
1104	Norra Hetseryd Skogslund	26.77	7.14	1		
9062	Långgatan Stockaryd	30.33	7.19			
5001	Stockaryds skola	30.56	7.20		7	3
1061	Hetseryd	36.1	7.28	3		
1103	Horsaryd	40.07	7.34	1		1
1042	Stigåsa	43.57	7.38	1		
5001	Stockaryds skola	45.9	7.41		5	1
9066	Vrigstadvägen	47.27	7.44	1		
9065	Hällaryd	49.58	7.48	3		
5001	Stockaryds skola	53.65	7.55		4	