

Detaljplan för kv Fabriken Sävsjö tätort Sävsjö kommun




Upprättad 2014-10-24

Jan-Olof Olson
stadsarkitekt

Planbestämmelser

Följande gäller inom de områden som har nedanstående beteckningar. Där beteckningar saknas gäller bestämmelsen inom hela planområdet. Endast angiven användning och utformning är tillåten.


Gränsbeteckningar

-  Planområdesgräns
-  Användningsgräns
-  Egenskapsgräns

Användning av allmän platsmark

-  Lokalgata Lokaltrafik
-  Natur Naturmark

Användning av kvartersmark

-  J Industri, ej störande verksamhet


Begränsningar av markens bebyggande

-  Byggnad får inte uppföras

Placering

- p** Byggnader ska placeras minst 6,0 meter från gata.

Utformning

-  10,0 Högsta byggnadshöjd i meter

Utfart

-  Körbar förbindelse får inte anordnas

Genomförandetid

Planens genomförandetid ska vara femton (15) år från lagakraftdatum.









Utgående bestämmelse

Gällande tomtindelning 1960-08-06, akt: 0684K-1579 ska upphöra att gälla. Bestämmelsen ersätts inte.

Detaljplanen

- Antagen av Kf 2014-12-15
- Laga kraft 2015-01-15

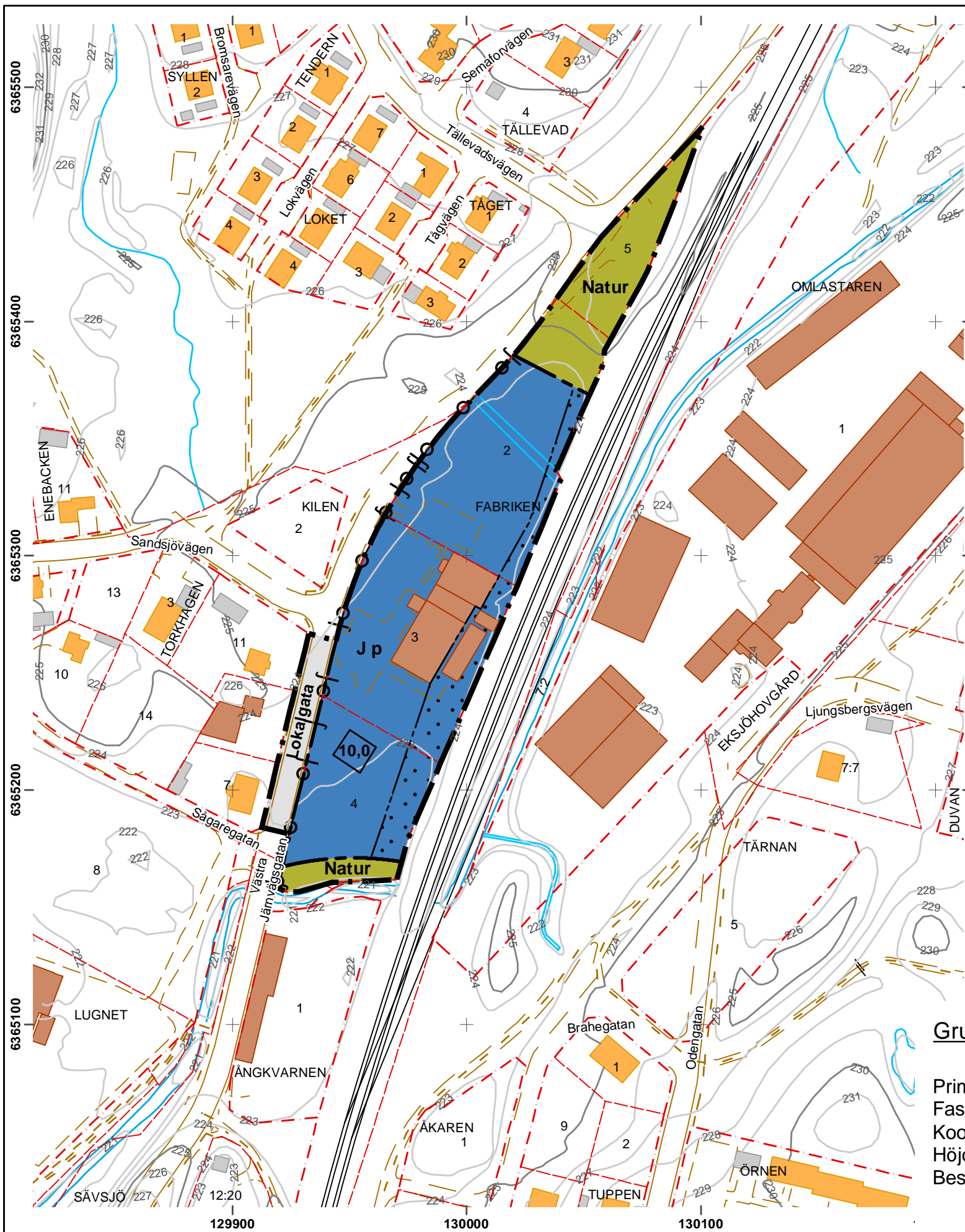
Grundkartans beteckningar

-  Traktgräns
-  Kvarterstraktgräns
-  Fastighetsgräns
-  Beläggning, ej kantsten
-  Gångbana
-  Körbana, kantsten
-  Körbana, ej kantsten
-  Körbana på tomt
-  Bostad
-  Industri
-  Komplementbyggnad

Grundkartan

Primärkarta, Sävsjö
Fastighetsredovisning 2014-08-01
Koordinatsystem SWEREF99 15 00
Höjdsystem RH 2000
Bestyrkes:

B. Gunnarsson
Bygg- o GIS-chef



Skala 1:2 000

